



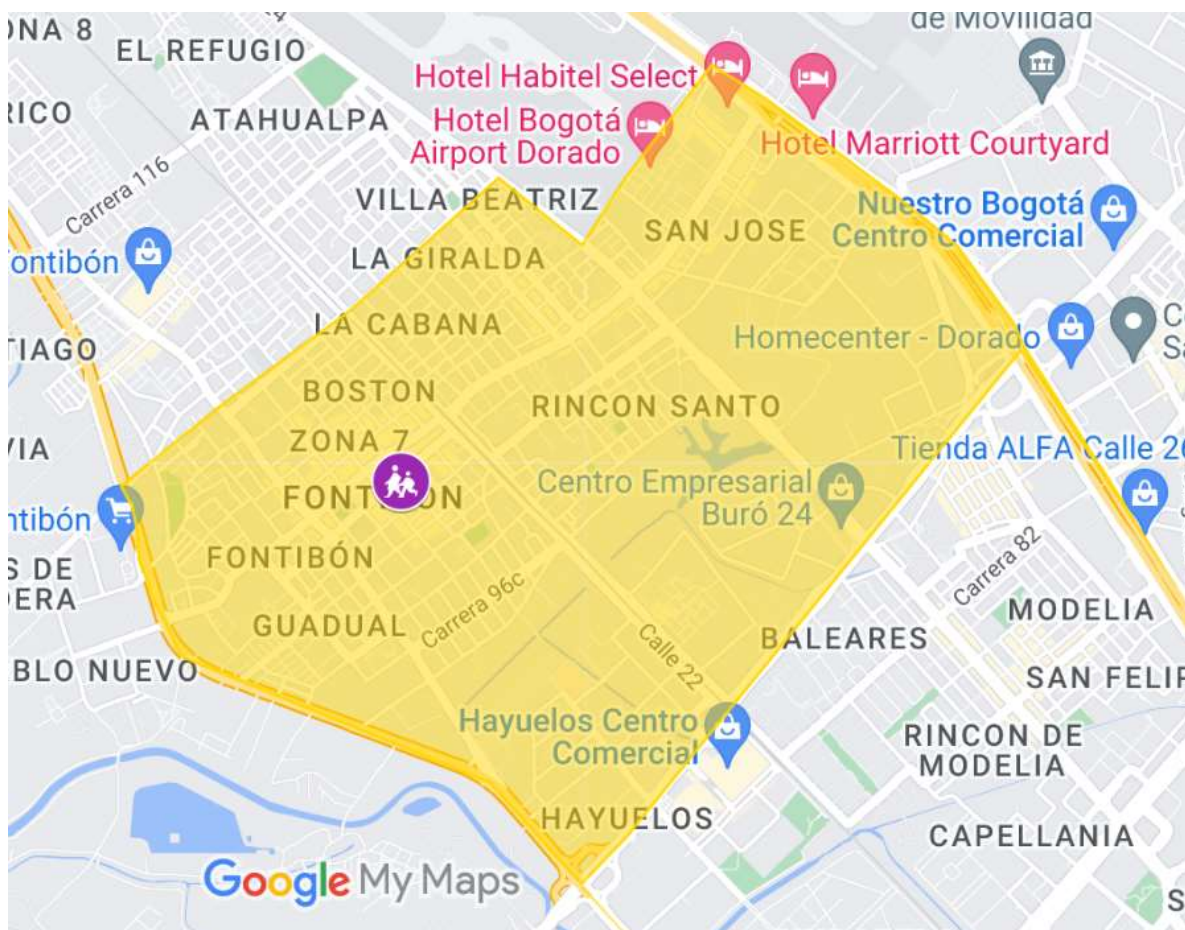
TRANSTURISMO ROCA S.A.S.
COLEGIO SANTA TERESA DE JESUS

TIPO DE RUTA	DESCRIPCION	VALOR MNENSUAL	
		RUTA COMPLETA	MEDIA RUTA
Ruta corta Zona 1	Desde el lado occidental de la avenida ciudad de Cali hasta la carrera 106, y desde el lado sur de la Avenida calle 26 hasta el lado norte de la Calle 13, Incluyendo entre otros los siguientes barrios: Cofradía; El Rubí; Coca Cola; San José; Parque Ofir; Santander; Villemar; Valparaíso, Puerta de Teja, entre otros.	\$ 206.000,00	\$140.000,00
Ruta media Zona 2	Cubrimos desde el lado oriental de la avenida Ciudad de Cali hasta la avenida Boyacá y desde el lado sur de la calle 26 hasta el lado norte de la Calle 13. Desde el occidente de la Carrera 106 hasta la carrera 116 y desde el lado sur de la Avenida Calle 24 hasta el lado norte de la Avenida calle 17. Desde el lado sur de la calle 17 hasta los límites urbanos de Fontibón (Zona Franca).	\$ 220.000,00	\$150.000,00
Ruta larga Zona 3	Cubrimos desde el lado oriental de la Avenida Boyacá hasta el lado occidental de la Avenida carrera 30. Desde el lado sur de la Avenida Calle 80 hasta el costado norte de la Avenida primera de mayo. Desde la carrera 116 hasta la carrera 129 y desde el lado sur de la calle 24, hasta los límites urbanos de Bogotá.	\$ 245.000,00	\$ 167.000,00
Ruta larga especial Zona 4	Comprendida entre al lado norte de la calle 26 hasta el lado sur de la avenida Calle 80 y desde el lado	\$275.000,00	\$187.000,00

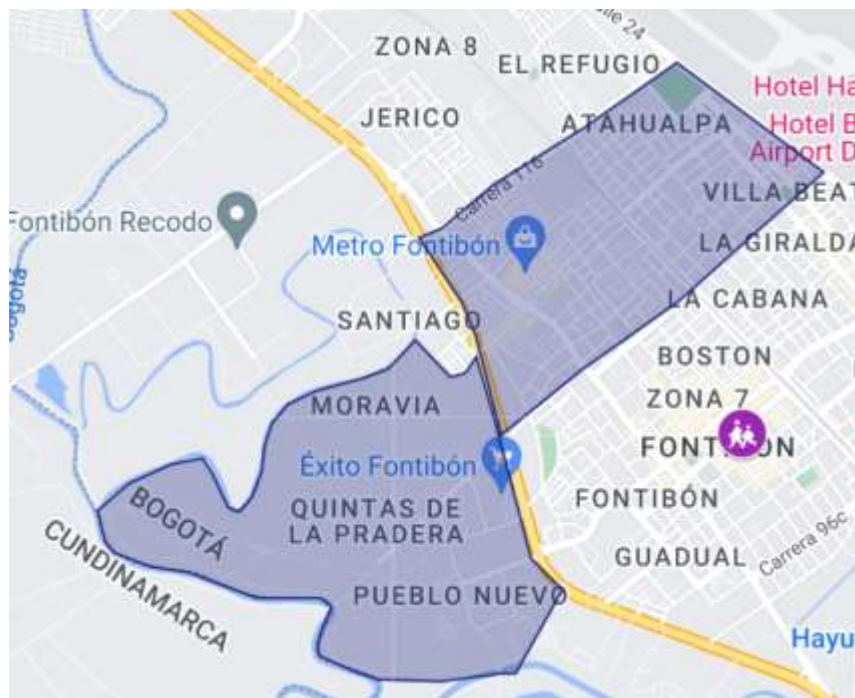
TIPO DE RUTA	DESCRIPCION	VALOR MNENSUAL	
		RUTA COMPLETA	MEDIA RUTA
	oriental de la avenida Boyacá hasta la carrera 96. Desde la calle 13 hasta la calle 6 y desde la avenida Boyacá hasta los limites urbanos de Bogotá hacia el oriente.		
Rutas Especiales Zona 5	Todo lo que salga de la zona 3 o ruta larga o ruta larga especial	\$315.000,00	\$214.000,00
Municipios	Madrid, Mosquera, Funza.	\$360.000,00	

1.1.1. Detalle de las rutas

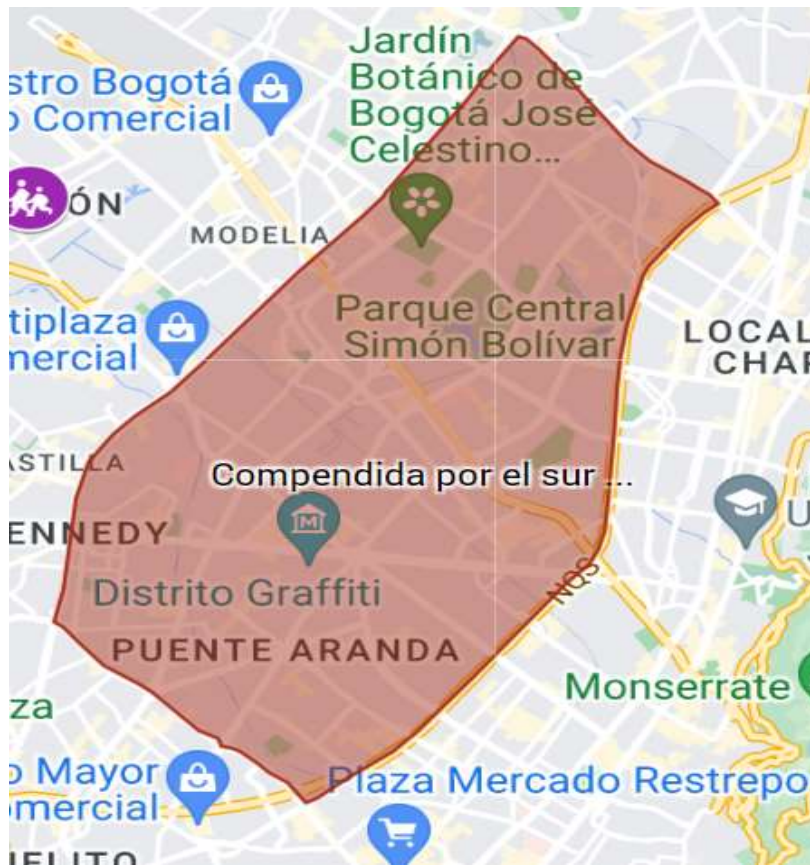
RUTA CORTA – Zona 1



RUTA MEDIA – Zona 2



RUTA LARGA – Zona 3



RUTA LARGA ESPECIAL – Zona 4

